




# RUTA DE CORNERÍA

CONCELLO DE  
**Barreiros**  
*ô teu aire*



## LEYENDA

- Carretera Nacional - 634
- Ruta asfaltada
- Ruta sin asfaltar
- Rio o Arroyo
- Iglesia
- Puente
- Mirador



N - 634  
LUGO

IGLESIA  
PARROQUIAL

CELEIRO DE  
MARIÑOS

MARISA F. TRAVANCO  
VICTOR J. GARCÍA

En la parroquia de Celeiro de Mariñaos.  
Punto de partida en la Iglesia Parroquial.  
Cornería, situado a 437m. Excelente mirador, se puede ver "la rasa cantábrica"; a nuestros pies Celeiro con el río Masma, Villaronte (Foz) y A Cazolga (Lorenzana)

**RECORRIDO:** 9,2 km

**ÉPOCA IDEAL:** En primavera y verano por tratarse de pistas forestales; día sin niebla por la excelente panorámica. Recorrido ideal para hacer en bicicleta de montaña y a pie.

**DIFICULTAD:** Medio-alta. Hay que estar en forma por la fuerte subida.

**VEGETACIÓN:** 1ª parte (O Barral) y fin del recorrido (Rexa) praderas y tierras de cultivo, después pinos y eucaliptos.

**FAUNA:** Ciervo, zorro, jabalí, palomas....

Salimos de la Iglesia Parroquial de Santa Cristina, N-634, cruzamos el Puente del Barral, sobre el río Masma, truchero y salmoneo; en el Barral (barrio agrícola y ganadero) cogemos a la derecha, a la izquierda transcurre la Ruta del Río Masma, dejamos el asfalto para coger la pista forestal en continuo ascenso hasta los 437m.; encontramos "O Rego Mariño" y en un cruce nos desviamos a la derecha que nos lleva hasta el pico de Cornería, con los repetidores de TVG y TVE. Excelente panorámica a nuestros pies: la "rasa cantábrica", con la Ría del Masma, Celeiro de Mariñaos surcada por el río Masma, Villaronte (Foz) y A Cazolga (Lorenzana)

La tradición dice que Cornería, esconde un tesoro clave en la historia de Galicia noroesteña, un cofre añorado por la leyenda, que en alguna parte de la montaña guarda el gran diamante azul de Maeloc, el líder bretón que un buen día condujo a sus gentes huyendo de los normandos.

"La historia de Maeloc, el líder de las gentes bretonas que huyendo de las invasiones anglosajonas se refugiaron en la actual Bretaña francesa y en el norte de A Mariña, en donde fundaron una ciudad llamada Britonia, ¿Será el actual Bretona?, situada en un sector apartado del oriente gallego.

Cuenta la leyenda que a la muerte de Maeloc, la enorme "piedra preciosa" a la que atribuyen virtudes "todopoderosas" fue enterrada a bastante profundidad, en el interior de un baúl de oro macizo, que posiblemente contenía otros valores de la época. El motivo de este emplazamiento sería dado por la posición estratégica de la montaña al ser el promontorio más elevado que divisaban los bretones al llegar a las costas gallegas.

Iniciamos el descenso que nos va a llevar a Rexa, en la orilla del río Masma, agrícola y ganadero, donde viven cuatro vecinos.

EL trecho está rodeado de bosque de pinos y eucaliptos excepto en los barrios del Barral y Rexa (principio y fin de la ruta) donde predominan las praderas y las tierras de cultivo.